



TOURIST-INFORMATIONEN

Wir sind für dich da.

- HOLSTEIN** Holstein Tourismus e.V.
 Große Nübelstraße 31, 25348 Glückstadt
 ☎ 0 41 24-6 04 95 92
 ✉ info@holstein-tourismus.de
 www.holstein-tourismus.de
- Wilstermarsch** Touristinformation Wilstermarsch
 Rathausstraße 68, 25554 Wilster
 ☎ 0 48 23-9 21 59 50
 www.wilstermarsch-service.de
- Touristinformation Burg**
 Holzmarkt 5, 25712 Burg
 ☎ 0 48 25-90 11 94
 www.burg-dithmarschen.de
- Touristinformation Brunsbüttel**
 Gustav-Meyer-Platz 2, 25541 Brunsbüttel
 ☎ 0 48 52-39 11 86
 www.schleusenmeile-brunsbuettel.de

Impressum
 Herausgeber: Wilstermarsch Service GmbH, Rathausstraße 68, 25554 Wilster
 Gestaltung: Medienagentur Worm
 Layout: Holstein Tourismus e.V., Große Nübelstraße 31, 25348 Glückstadt
 Fotos: Holstein Tourismus e.V. / photocompany, SHBT / photocompany, Wilstermarsch Service GmbH
 Kartengrundlagen: © GeoBasis DE / BKG 2016/2017
 powered by geoGLIS oHG (© 2017), www.onmaps.de
 3. Auflage, Dezember 2024



LAND UNTER DEM MEERESSPIEGEL

Wilstermarsch und Nord-Ostsee-Kanal



WILSTERMARSCH UND NORD-OSTSEE-KANAL

LEGENDE

	Sehen und erleben		Land unter Tour
	Touristinformation		Elbe-Tour
	Lebensmittelgeschäft		Störörn
	Bahnhof		Kanal-Tour
	Wohnmobilstellplatz		Knick-Tour
	Zeltplatz		Geest-Tour
	Radservice/-station		Bekau-Tour
	Frei- und Naturbäder		Brücken-Tour
	Kanueinsatzstelle		Fleth-Tour
	Fähre		Gemüse-Törn
	Informationstafeln		Elberadweg
	Rastplatz		Nordseeküstenradweg
			Mönchsweg
			NOK-Route

© onmaps.de © GeoBasis-DE/BKG/ZSHH 2017



3,54 M UNTER NN

01 Land unter Tour – 38 km
 Radtörn rund um Deutschlands Tiefste Landstelle – Mit 3,54 m unter NN (Normalnull) liegt hier in der Wilstermarsch Deutschlands Tiefste Landstelle. Das flache, grüne Marschenland prägen alte Reetdachhöfe und Wasserläufe, die diese einmalige Landschaft permanent entwässern. Wie die Landschaft so ist auch diese Radtour einmalig in ganz Deutschland.

Starte im Wilsteraner Zentrum am Colosseumplatz und folge der Ausschulderung. Auf deinem Weg kommst du an der Rumflether Mühle vorbei, einer historischen Galerie-holländer-Mühle. Die Route führt dich direkt zur Tiefste Landstelle Deutschlands in Neuendorf-Sachsenbande. Hier ist der richtige Ort für ein Erinnerungs-Selfie, um dann weiter entlang des Nord-Ostsee-Kanals durch die tiefe Marschenlandschaft zurück nach Wilster zu radeln.

Start: 25554 Wilster, Colosseumplatz / Etatsrätin-Doos-Straße



WIND VON VORN


02 Elbe-Tour – 38 km
 Weite, Weite, Weite – das ist unsere Elbe Tour. Die Elbe ist hier kilometerbreit, die Ozeanriesen gigantisch. Bevor deine Tour beginnt, lädt dich das Freibad in Brokdorf und der Strand an der Elbe zu einer Badeerfrischung ein. Die Rad-tour beginnt dann direkt am Deich und führt entlang der Elbe über das Störsperrwerk bis zum schönen Schifferdorf Wewelsfleth. Die größte Gemeinde der Wilstermarsch steht für seine jahrhundertealte Schifffahrtstradition. Lege direkt am Sportboothafen neben der Werft eine kleine Pause ein und lass den schönen Ausblick auf dich wirken. Von dort geht die Reise weiter durch die Marsch nach St. Margarethen. Die Gemeinde hat schon mehrfach die Auszeichnung „Schönes Dorf“ erhalten und ist für ihr selbst erfundenes Nationalgetränk „St. Margarether Damenlikör“ bekannt. Zum Abschluss führt die Radtour außen-deichs mit Elbblick zurück nach Brokdorf.

Start: 25576 Brokdorf, Osterende 1, Deichparkplatz am Freibad, Osterende 1



RAD-ZEIT-REISEN

03 Störörn – 46 km
Wie aus einer anderen Zeit – Entlang des Stördeichs haben die ersten Siedler in der Wilstermarsch ihre Reet-dachkaten und Bauernhäuser gebaut. Unser Störörn gleicht damit immer auch einer Zeitreise. Von der alten Marschenstadt Wilster geht's am Audeich zur Schleuse nach Kasentort – einer Naturschleuse, die noch heute funktionstüchtig ist und die eine besondere Bedeutung für die Entwässerung des Landes unterm Meeresspiegel hat. Entlang des Stördeichs geht es dann nach Beidenfleth, dem ältesten Ort an der Stör, wo es das zweitgrößte Ka-meramuseum Deutschlands gibt. Hier kann die Tour dann durch die Störfähre „Else“ verkürzt werden. Eine Weiter-fahrt bis Wewelsfleth durch Uhrendorf – wo die Zeit still steht, lohnt aber allemal. Dort quert die Radtour die Stör-mündung am Störsperrwerk und führt über das alte Fi-scherdorf Borsfleth immer am Stördeich entlang bis zur historischen Klappbrücke in Heiligenstedten. Von hier geht es zurück nach Wilster. Zum Abschluss Ihres Ausfluges lädt Wilster noch zu einem Spaziergang durch die histori-sche Altstadt ein. Ein besonderes Erlebnis ist auch eine Übernachtung im Fährhaus Hodorf. Der dortige Zeltplatz hält auch Wohnwagen für eine Übernachtung direkt am Teich bereit.
Start: 25554 Wilster, Colosseumplatz / Etatsrätin-Doos-Straße



BÄDER & STRÄNDE

- 01 Hallenbad Wilster**
 Mit Blockhaussauna, in den Sommerferien geschlossen
 Am Schulzentrum 4, 25554 Wilster, Tel. 0 48 23-17 55
stadtwerke-wilster.de/fur-euch/hallenbad/
- 02 Freibad und Elbebadestrand Brokdorf**
 Am Elbeich, Freigelände und Wasserrutschen
 Osterende 3a, 25576 Brokdorf, Tel. 0 48 29-12 11
www.brokdorf-elbe.de
- 03 Freizeit- und Erlebnisbad Burg**
 Am Sportplatz, 25712 Burg, Tel. 0 48 25-88 57
www.burg-dithmarschen.de
- 04 LUV Erlebnisbad in Brunsbüttel**
 Am Freizeitbad, 25541 Brunsbüttel, Tel. 0 48 52-94 04 50
www.freizeitbad-brunsbuettel.de
- 05 Freibad Ulitzhörn**
 Direkt am Nord-Ostsee-Kanal
 Ulitzhörn, 25541 Brunsbüttel, Tel. 0 48 52-22 08
www.freizeitbad-brunsbuettel.de
- 06 Badestelle Klein Westerland**
 Direkt am Nord-Ostsee-Kanal
 Zur Holstenau 1, 25712 Hochdonn

RADTÖRNS

- 04 Kanal-Tour** – 21 km
Startpunkte: Fährn Hochdonn und Hohenhörn, Wacken
- 05 Knick-Tour** – 19 km
Startpunkt: Schenefeld
- 06 Geest-Tour** – 18 km
Startpunkt: Wacken
- 07 Bekau-Tour** – 37 km
Startpunkt: Oldendorf
- 08 Brücken-Tour** – 24 km
Startpunkt: Heiligenstedten
- 09 Fleth-Tour** – 18 km
Startpunkt: Krempe
- 10 Gemüse-Törn** – 27 km
Startpunkt: Glückstadt

RADFERNWEGE

- 20 Elberadweg**
www.elberadweg.de
- 21 Nordseeküsten-Radweg**
www.nordseekuesten-radweg.de
- 22 Mönchsweg**
www.moenchsweg.de
- 23 NOK-Route**
www.nok-sh.de

RADSERVICE

- Zweiradhaus Lamberty**
 Pannenservice, Radkarten, Fahrräder und Reparaturen
 Bürger Str. 15, 25554 Wilster, Tel. 0 48 23-82 16
www.fahrrad-lamberty.de
- Küstenrad**
 Koogstr. 1, 25541 Brunsbüttel, Tel. 0 48 52-537 35 55
www.kuestenrad-koogstrasse.de

LAND UNTER TOUREN



Meine Kollegen und ich haben die Deiche fest im Griff und kennen uns hier bestens aus. Ich würde daher gebeten, euch durch die Wilstermarsch zu führen. Unsere Wilster-marsch liegt bis zu 3,54 m unterm Meeresspiegel und wird von Elbe, Stör und Nord-Ostsee-Kanal umgeben. Tiefer kann man in ganz Deutschland nicht in eine Region ein-tauchen. Dies hat die Menschen und das Land geprägt. Doch was ist eigentlich das Besondere an der Marsch? Wir laden euch ein, unsere Wilstermarsch kennen und er-leben zu lernen, denn: Eine Region ist umso spannender, je mehr wir sie verstehen.
 Über 20 Info-Tabellen in Wilster und in der Wilstermarsch geben euch spannende Einblicke. Sowohl Historisches wie auch Modernes liegen hier eng beieinander. Unterhaltsam und verständlich verdeutlichen unsere Radtouren, wie sich eine Region ständig verändert. Und ich beantworte euch auch viele Fragen, wie z.B. „Ist die Rumflether Mühle heute noch in Betrieb?“ oder „Warum haben die Leuchttürme unterschiedliche Farben?“ oder auch „Wie schützt man ein Moor und hilft damit auch dem Klima?“
 Ich begleite die Tour und streue eigene, kleine Geschichten ein.
Euer Sören
 Deichgraf und Marschenkenner

KANUVERLEIHE

- 01 Wilsterau Kanu**
 Achterhörn, 25554 Neuendorf-Sachsenbande, Tel. 0 48 25-76 49
www.wilsterau-kanu.de
- 02 Kanu-Base**
 Bekende 14, 25588 Huje, Tel. 0 48 27-99 94 52
www.kanu-base.de

ANGELN

- Stör und Elbe**
 Keine Gastkarten erforderlich.
Wilsterau
 Gastkarten, Angelverein Petri Heil, Sebastian Gamero Tel. 0170-342 06 40
 Gastkarten können online via PayPal gebucht werden.
www.asv-wilster.de
- Nord-Ostsee-Kanal**
 Gastkarten, Suwe's Angelfachgeschäft
 Koogstr. 90, 25541 Brunsbüttel, Tel. 0 48 52-53 31 70
 Der Jahresfischereischein mit gültiger Marke und der Sportfischerpass oder Verbandsausweis (VDSF, DAV) sind immer erforderlich!

SEGELN

- Beidenfleth**
 Bootsliagestelle Oberes Dorf, Tel. 0 48 23-87 04
- Sportboothafen**
 Groß Kampen (Langes Rack), Tel. 0 48 23-75 02 39
- Wewelsfleth**
 Sportboothafen, Deichreihe, Tel. 0 48 29-92 64
- Landrecht**
 Bootsliagestelle Kasentort, Tel. 0 48 23-65 25



WILSTERMARSCH

WILSTER

BRUNSBÜTTEL

BURG

SEHEN UND ERLEBEN



Die Wilstermarsch ist durch Elbe, Nord-Ostsee-Kanal und Stör von drei Seiten von Wasser umgeben. Wasser, Wind und saftiges Grünland prägen diese einmalige Landschaft. An **Deutschlands Tiefster Landstelle** können sich Besucher ins Gästebuch eintragen und ihre Tour zum Nord-Ostsee-Kanal, der **meistbefahrensten Wasserstraße der Welt**, fortsetzen. Ausflüge bieten sich an der Stör nach **Beidenfleth**, zur letzten **Seilfähre** Norddeutschlands, und **Wewelsfleth** an den Störhafen oder das **Störsperrwerk** an. Brokdorf und St. Margarethen laden zu ausgedehnten Elbspaziergängen ein. Brokdorf ist dabei mit seinem **Deichfreibad**, dem **Elbebadestrand** und im Winter mit dem **Elbe Ice Stadion** ein ganzjährig beliebtes Ausflugsziel.



Zentrum der Wilstermarsch ist Wilster mit seinem **historischen Stadtkern**. Um die imposante Kirche herum finden sich Cafés und Geschäfte. Bereits 1163 wurde zum ersten Mal eine St.-Bartholomäus-Kirche erwähnt, die zum Mittelpunkt einer Siedlung holländischer Kolonisten wurde. 1282 erhielt die Siedlung Stadtrecht und gehört damit zu den ältesten Städten Schleswig-Holsteins.

Zum Sehen und Erleben: Altes Rathaus, Neues Rathaus, St. Bartholomäus-Kirche, Naturkundliches Museum, Rumflether Mühle „Aurora“, Stadtführung zu den historischen Gebäuden. Tolle Veranstaltungen bietet auch das Kulturhaus in Wilster – direkt am Markt.



Brunsbüttel ist **Schleusen- und Schifffahrtsstadt** durch und durch. Auf der Elbe ziehen die große Pötte ihre Runden. Die **Schleusenmeile** an den Nord-Ostsee-Kanal Schleusen ist Erlebnis- und Flaniermeile. Eine neue Attraktion ist der Bau der fünften Schleusenkammer.

Zum Sehen und Erleben: Atrium an der Schleuse, Besichtigung Schleusenbau, Minigolf, Hüttendorf (für Radfahrer), Heimatmuseum



Burg liegt an der Geestkante in einem idyllischen Naturparadies. Vom Turm des Waldmuseums aus, ergibt sich ein grandioser Blick über die Marsch und Geest. Das Waldmuseum mit seinem Naturerlebnisraum ist ein tolles Ziel für Wanderer und Familien. Weitere lohnenswerte Ausflugsziele sind auch das Ditmarsium und das Freizeit- und Erlebnisbad direkt am Waldrand.

Zum Sehen und erleben: Ditmarsium, Waldmuseum, Waldlehrpfad und Naturerlebnisraum.



LEBEN AN FLÜSSEN

KANUREVIER WILSTERAU

ESSEN UND TRINKEN

VERANSTALTUNGEN

Der Nord-Ostsee-Kanal begrenzt die Wilstermarsch nach Westen und ist die meistbefahren künstliche Seeschiffahrtsstraße der Welt. Pro Tag nutzen mehr als 70 Schiffe die Passage quer durch Schleswig-Holstein um die Wegstrecke zwischen Nord- und Ostsee um rund 460 km zu verkürzen. Der Radfernerweg „NOK-Route“ streift die Wilstermarsch an den Auto-Fähranlegern Kudensee und Burg. Die Elbe ist mit gut 1.000 km der viertgrößte Fluss Europas und die Wilstermarsch entstand lange nach der letzten Eiszeit in ihrem Ustrontal. Höhe Brunsbüttel ist die Elbe über 3 km breit. In den Sommermonaten lädt der beliebte Sandstrand in Brokdorf zum Chillen ein und die Deichlinie vom Störsperrwerk bis nach Brunsbüttel lockt viele Spaziergänger und Radfahrer. Imposant ist das Störsperrwerk an der Störmündung in Wewelsfleth. Nach der verheerenden Sturmflut von 1962 wurde es zum Schutz des Hinterlandes errichtet. Die Klappbrücke ermöglicht die Passage für Schiffe auf der Stör bis in die Kreisstadt Itzehoe.




Die Wilsterau ist das fließende Herz der Wilstermarsch – ein idyllischer Fluss, der sich vom Nord-Ostsee-Kanal nahe Burg bis zur Stör im malerischen Kasenort schlängelt. Diese naturnahe Oase bietet ein unvergleichliches Erlebnis für alle, die Erholung, Abenteuer und Natur genießen möchten. Besonders bei Kanufahrern ist die Wilsterau beliebt: Mit ihrem ruhigen Gewässer und den zahlreichen Kanu-Anlegern entlang des Flusslaufs ist sie das ideale Ausflugsziel für die ganze Familie. Entdecke die Wilstermarsch aus einer neuen Perspektive – gleite lautlos durch die weite Marschlandschaft, vorbei an urigen Bauernhöfen, üppigen Wiesen mit Kühen und Schafen. Kasenort, wo die Wilsterau in die Stör mündet, ist ein wahres Juwel – ein malerischer Ort, der längst über die Grenzen der Region hinaus bekannt ist. Hier trifft maritime Geschichte auf die friedvolle Stille der Natur – ein perfekter Start- und Endpunkt für eine Entdeckungstour auf dem Wasser. **Erlebe die Wilsterau auf vielfältige Weise.**



Entdecke die kulinarischen Schätze der Wilstermarsch! Die Wilstermarsch, bekannt für ihre idyllischen Landschaften und herzliche Gastfreundschaft, lädt dich ein, die Vielfalt ihrer gastronomischen Betriebe zu erleben. Von traditionellen norddeutschen Spezialitäten bis hin zu moderner Küche – hier finden Feinschmecker und Genießer alles, was das Herz begehrt. Ob gemütliche Landgasthöfe, einladende Cafés oder Restaurants mit Blick auf die Elbe: Die Betriebe der Region stehen für Frische, Qualität und Regionalität. Komm vorbei und erlebe, wie sich Tradition und Genuss in der Wilstermarsch verbinden. Wir freuen uns darauf, dich kulinarisch zu verwöhnen! Eine aktuelle Übersicht zu allen Lokalitäten findest du direkt über den QR-Code. **Besuche uns und genieße die echte Marsch-Gemütlichkeit.**

Die Wilstermarsch ist mehr als nur eine idyllische Landschaft – sie ist ein Ort voller Leben und Aktivitäten. Von traditionsreichen Festen bis hin zu lebhaften Märkten bietet die Region das ganze Jahr über ein abwechslungsreiches Programm. Sichere dir Eintrittskarten für die närrische FuBaMa – die größte Faschingsparty in Schleswig-Holstein. Im Sommer folgt die Bürger-Schützen-Gilde: Das traditionsreiche Spiel um Frau Dros, einer Wohltäterin der Stadt, sowie das beeindruckende FahnenSchwenken am Markt lassen Geschichte und Brauchtum lebendig werden. Weitere Highlights sind das Ringreiten – welches als Kulturerbe an verschiedenen Orten in der Region bis heute gepflegt wird, sowie der Aktionstag „Wilstermarsch erfahren“, an dem viele Stationen die Besonderheiten der Region erlebbar machen. Ebenfalls im September zieht der Bauernmarkt Besucher mit frischen, regionalen Produkten und Vorführungen an, während der Flohmarkt zum Störbern und Feilschen einlädt. Den stimmungsvollen Abschluss des Jahres bildet die Lütt Wiehnacht direkt neben der St. Bartholomäus-Kirche – die „kleine Schwester“ des Hamburger Michels. Komm vorbei und erlebe die Herzlichkeit und Vielfalt der Wilstermarsch – hier ist immer etwas los!



Neues Rathaus

Das ehemalige Palais der Familie Doos wurde 1785–1786 erbaut u. zeigt eine mit Ölbildern und prächtigen Schränken ausgestattete Diele. Prunkstück ist der Spiegelsaal, der heute gerne für Trauungen gebucht wird.



Rathausstraße 4
25554 Wilster
Tel. 0 48 23-9 2159 50
www.rathausverein-wilster.de



Altes Rathaus

Das 1585 erbaute Rathaus ist eines der schönsten Renaissance-Bauten Holsteins. Es beinhaltet u. a. die letzte „Wilstermarschstube“ und veranschaulicht die etwa 200 Jahre alte Wohnkultur der Wilstermarsch.



Op de Götten 8
25554 Wilster
Tel. 0 48 23-9 2159 50
www.rathausverein-wilster.de



St. Bartholomäus Kirche

1775-1780 von Ernst G. Sonnin erbaut. Der Kirchturm der alten Kirche wurde in den Neubau integriert und auf 52 m angehoben. Das Innere ist im barocken Stil gehalten u. besticht durch Schlichtheit und Helligkeit.



Op de Götten 8
25554 Wilster
Tel. 0 48 23-9 2159 50




Naturkundliches Museum im Speicher

Das Gebäude bildet mit seinem Fachwerk, der Krananlage, der Klön-Dör und der Gefängnistür den Rahmen für die gezeigte Ausstellung über die Tier- und Pflanzenwelt der Wilstermarsch.



Op de Götten 4
25554 Wilster
Tel. 0 48 23-5 i65
www.rathausverein-wilster.de



Stadtführungen und Kulturpfad Wilster

Eine Stadtführung kann ab 10 Personen gebucht werden. Hierbei werden die Kirche, das Alte Rathaus, das Neue Rathaus und der Speicher – das heutige Naturkundemuseum – besucht. Stadtplan zur Eigenerkundung erhältlich.



Rathausstraße 68
25554 Wilster
Tel. 0 48 23-9 2159
www.wilstermarsch-service.de




Bootstörn auf der Au

Beliebt sind die Gruppenausflüge mit Flachbodenschiffen auf der Wilsterau. In den Sommermonaten bieten sich Fahrten von Wilster nach Kasenort an. Geführten Stadttouren durch den historischen Ortskern und ein Besuch der örtlichen Gastronomie runden das Angebot ab.



Rathausstraße 68
25554 Wilster
Tel. 0 48 23-9 2159 50
www.wilstermarsch-service.de




Rumflether Mühle „Aurora“

Die Rumflether Mühle „Aurora“ wurde 1872 als Galerieholländer-Mühle erbaut und ist auch heute noch nach aufwendigen Restaurierungen voll funktionsfähig. Sie kann von Gruppen besichtigt werden.



Rumflether Straße 15
25554 Wilster
Tel. 0 48 29-96 03 43
www.rumflether-muehle.de




Maritime Meile

Die Maritime Meile ist ein malerischer Rad- und Wanderweg von knapp 3 km Länge durch die Gemeinde Wewelsfleth. Er führt vom Hafen des Dorfes, vorbei an der traditionsreichen Peters Werft und entlang der idyllischen Stör bis hin zum beeindruckenden Störsperrwerk.



Deichreihe 31
25599 Wewelsfleth
Tel. 0 48 23-9 2159 50
www.wilstermarsch-service.de




Waldmuseum

Das Waldmuseum übernimmt die Funktion eines Infozentrums Wald, von dem aus die Besucher an die Natur herangeführt werden. Der 21 m hohe Aussichtsturm auf dem 65 m hohen Wulffsboom bietet einen tollen Ausblick.



Waldstraße 141
25712 Burg (Dithm.)
0 48 25-29 85
www.burger-waldmuseum.de



Ditmarsium

Das Museum bietet einen umfassenden Einblick in eine kleine privilegierte Landapotheke während der letzten beiden Jahrhunderte und weitere Handwerks- und Gewerbebetriebe.



Gr. Mühlenstraße 6
25712 Burg (Dithm.)
0 48 25-90 22 00
www.ditmarsium.de



Schleusenmeile Brunsbüttel und Atrium

Die Nord-Ostsee-Kanal-Schleusen und das Atrium sind das Ausflugsziel schlechthin. Flanieren, Schiffe gucken, das Schleusen erleben. Auch das Infozentrum zum Neubau der 5. Schleusenammer ist im Rahmen einer Führung einen Besuch wert.



Gustav-Meyer-Platz
25541 Brunsbüttel
Tel. 0 48 52-39 11 86
www.schleusenmeile-brunsbuettel.de



Tiefste Landstelle Deutschlands

In der Wilstermarsch befindet sich die „Tiefste Landstelle Deutschlands“ (3,54 m unter NN). Ein Pfahl veranschaulicht die Tiedstände sowie die Sturmfluthöhen und macht deutlich, wie hoch das Wasser hier stände, gäbe es die Deiche nicht. Von hier geht's nur noch bergauf!



Burger Str.
25554 Neuendorf-Sachsenbande
Tel. 0 48 23-9 2159 50
www.tiefstelandstelle.de

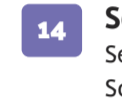


Historische Schmiede und Stellmacherei

Während der Stellmacher für die Holzarbeiten an Fuhrwerken und Ackergeräten zuständig war, bearbeitete der Schmied das Eisen und fertigte Werkzeuge an. Beide Berufe sind am Dückerstieg anschaulich dargestellt.



Dückerstieg 7
25554 Neuendorf-Sachsenbande
Tel. 0 48 23-9 29 29

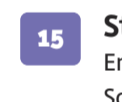


Schleuse Kasenort

Seit dem 15. Jhd. schützt eine Schleuse die Wilstermarsch vor der Flut. Diese und die Anleger an Stör u. Wilsterau werden v. a. von Schiffen und Kanus genutzt. Der Blick über die Stör schleifen ist einmalig.



Kasenort
25554 Landrecht
Tel. 0 48 23-9 2159 50
www.wilsterau-schleuse.de




Störfähre "Else"

Entdecke die malerische Schönheit der Stör und erlebe eine charmante Überfahrt mit der traditionellen Seilfähre „Else“ in Beidenfleth. Gemütliche Rastplätze laden zum Verweilen ein und der nah-gelegene MarktTreff hält eine Lade- und Versorgungsstation bereit.



Am Fährdamm
25573 Beidenfleth
Tel. 0151-14 13 76 01
www.stoerfaehre-else.de




Kameramuseum

Plattenkameras deutscher und amerikanischer Herstellung sowie Kameras der Kodak Eastman Werke können besichtigt werden. Beginnend 1895 bis in die Zeit um 1985. Insgesamt sind ca. 1.200 Kameras ausgestellt.



Unteres Dorf 12
25573 Beidenfleth
Tel. 0 48 29-9 02 63 64
www.kameramuseum-beidenfleth.de



Das EIS – unser Elbe Ice Stadion

Das Elbe Ice Stadion ist von Oktober bis März das Indoor-Event in unserer Region. Über 50.000 Besucher treffen sich hier zum EIS-Laufen, zur EIS-Disco, zum EIS-Stockschießen und zur Puck-Jagd (EIS-Hockey).



Wiesengrund 1
25576 Brokdorf
Tel. 0 48 29-90 12 82
www.elbe-ice-stadion.de



Schöpfungmühle Honigfleth

Die Schöpfungmühle ist die letzte ihrer Art in Norddeutschland. Hunderte dieser Mühlen entwasern mit Hilfe der Windkraft die flachgelegene Marschenlandschaft. Heute erfolgt die Entwässerung über elektrisch betriebene Schöpfwerke. Jährlicher Aktionstag beim Deutschen Mühlentag. Besichtigungen und Vorführungen auf Anfrage.



Honigfleth
25554 Stördorf
Tel. 0 48 23-9 21 59 50
www.foerderverein-bockmuehle.de




Wacken – Full Metall Village

Jedes Jahr im August wird Wacken mit dem Wacken Open Air zum weltweiten TopSpot der Heavy Metall Szene. Mittlerweile gibt es in Wacken ganzjährig spannende Events.



Landgasthof zur Post
Hauptstraße 25
25596 Wacken




Fährhaus Hodorf

Das Fährhaus Hodorf liegt direkt am Stördeich. Die Familie Schäpe bietet in den Sommermonaten einen Zeltplatz sowie die Vermietung eines Wohnwagens an. Ein großer Badeteich lädt zum Baden ein.



Dorfstraße 14
25569 Hodorf
www.faeherhaus-hodorf.de




Boßeltour

Mit einem Boßelführer geht's zum Boßeln an den Elbdeich. Dauer ca. 2 Stunden, Gruppengröße: 10 – 50 Personen



Am Störsperrwerk
25599 Wewelsfleth
Tel. 0 48 23-9 21 59 50
www.wilstermarsch-service.de




Ferienhof Krey

Ob Kühe melken, Tiere füttern oder Käber versorgen. Auf dem Hof sind alle Gäste herzlich eingeladen, bei der täglichen Arbeit mitzuhelfen und erhalten zudem noch einen Blick auf Luxuliner und Ozeanriesen.



Hollerwettern 5
25599 Wewelsfleth
www.ferien-am-elbdeich.de



Erlebnisbauernhof Strüven

Kindergeburtstage, Erlebnisnitage oder Sportvereinsfeiern – alle Kinder und Erwachsene sind auf den landwirtschaftlich geführten Familienbetrieb eingeladen, den Hof und die Landwirtschaft im Einklang mit der Natur kennenzulernen.



Oberstenwehr 4
25572 Oberstenwehr
Tel. 0 48 25-91 67
Mobil 01 74-1 86 62 31
Erlebnisbauernhof_strueven auf Instagram